

Track: taverdet-salt-de-bala-morro-de-labela-barret-de-la-parereda.gpx

Track: taverdet-salt-de-bala-morro-de-labela-barret-de-la-parereda.gpx

Modalidad detectada = HKG

Fiabilidad del índice IBP = B

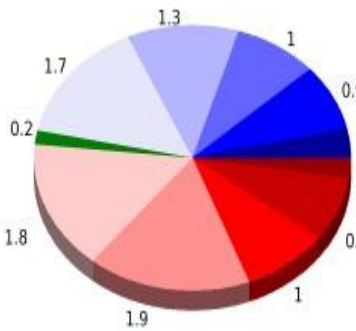
IBP = 62 HKG

Distancia total	11.424 Km	Filtro pendiente máxima	~55 %
Distancia analizada	11.424 Km	Separación mínima analizada	~30 m
Distancia lineal	0.353 Km	Número de puntos	213 (cad. 53.63 m)
		Puntos significativos	167 (cad. 68.82 m / 78.4 %)
		Puntos aberrantes	4 (1.88 % d. total)
Desn. de subida acumulado	599 m		
Desn. de bajada acumulado	605.6 m	Cambios dirección por	8.23
Altura máxima	943.4 m	Cambios dirección > 5º por	8.23
Altura mínima	646.9 m	Tramos rectos acumulados	0.104 Km
Ratio de subida	10.18 %	Tramos rectos por	9.1 m
Ratio de bajada	11.31 %	Cambios de pendiente penalizables	7
Desnivel positivo por	52.43 m	Cambios de pendiente penalizables por	0.613
Desnivel negativo por	53.01 m		

Tiempo total	4:37:08 h
Tiempo en movimiento	3:46:56 h
Tiempo parado	0:50:12 h

Velocidad media total	2.47 Km/h
Velocidad media en movimiento	3.02 Km/h
Velocidad máxima sostenida	7 Km/h

Resumen de desniveles	Subidas	Distancia en km	del total en %	Velocidad en
	Entre el 30 y el 55%	0.317	2.77	2.05
	Entre el 15 y el 30%	0.884	7.74	2.39
	Entre el 10 y el 15%	0.974	8.52	4.15
	Entre el 5 y el 10%	1.898	16.61	3.73
	Entre el 1 y el 5%	1.813	15.87	3.67
	Total :	5.885	51.51	3.34
Llano				
	Desniveles del 1%	0.185	1.62	2.71
Bajadas				
	Entre el 1 y el 5%	1.713	14.99	3.02
	Entre el 5 y el 10%	1.287	11.27	3.94



Entre el 10 y el 15%	1.037	9.08	1.91
Entre el 15 y el 30%	0.939	8.22	2.78
Entre el 30 y el 55%	0.378	3.31	2.14
Total :	5.354	46.87	2.74
Total track :	11.424	100 %	3.02

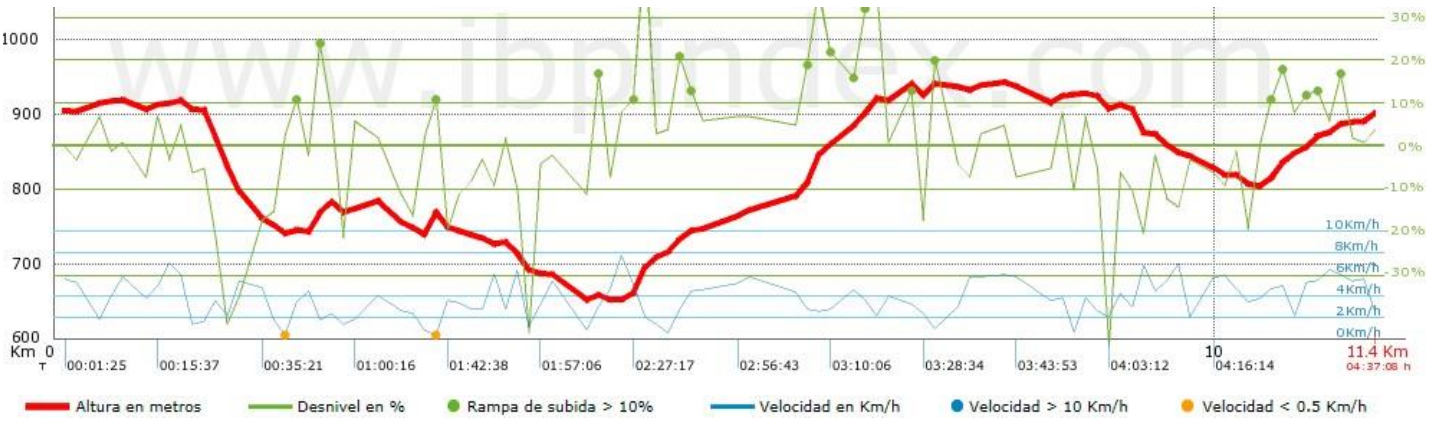
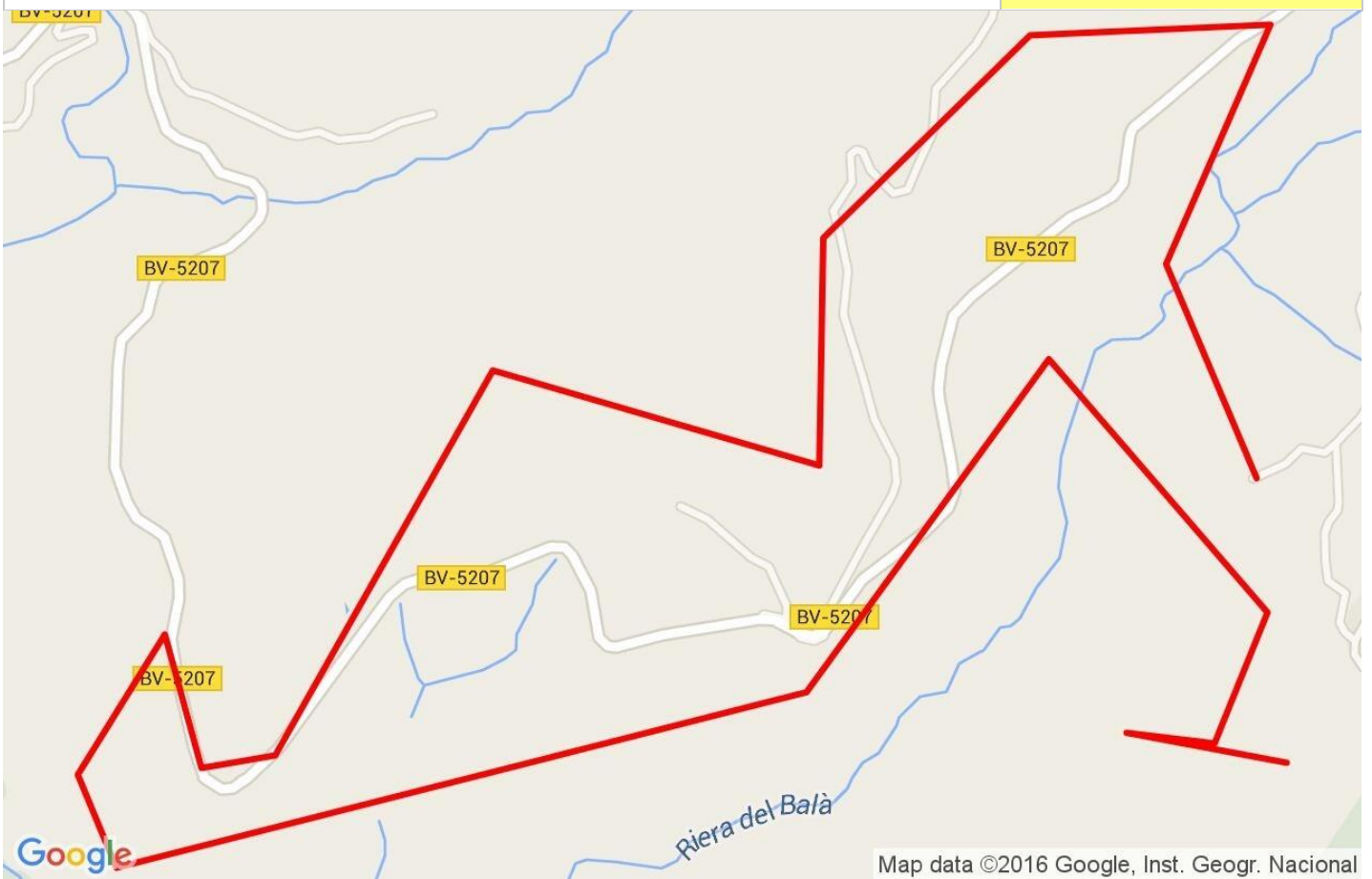
Track: taverdet-salt-de-bala-morro-de-labela-barret-de-la-parereda.gpx Fecha: 24/03/2016

Track: taverdet-salt-de-bala-morro-de-labela-barret-de-la-parereda.gpx

Modalidad detectada = HKG

Fiabilidad del índice IBP = B

IBP = 62 HKG



Pará netros a gran altura, datos por encima de

Altura	Distancia m	% del total	Tiempo en movimiento	Velocidad	Tiempo parado	Tiempo total	Velocidad
	Total : 0 Km	--- %	--- h	--- Km/h	--- h	--- h	--- Km/h

Paradas

Distancia	Tiempo parado	Altura	Tiempo desde la salida	Tiempo desde parada anterior	Distancia a parada anterior
1.862	0:06:01	752	0:38:10	0:38:10	1.862
3.102	0:04:40	737	1:12:15	0:34:05	1.24
3.196	0:22:57 > 10´	754	1:17:54	0:05:39 < 10´	0.094

5.217	0:13:16 > 10´	711	2:36:10	1:18:16	2.021
8.664	0:03:18	925	3:50:27	1:14:17	3.447
Total : 0:50:12 h					

Escala comparativa de valores IBP

	Nivell de preparació física					Dificultat de la ruta
	Molt baixa	Baixa	Mitjana	Alta	Molt alta	
ibp	0 - 6	0 - 13	0 - 25	0 - 50	0 - 100	Molt fàcil
ibp	7 - 13	14 - 25	26 - 50	51 - 100	101 - 200	Fàcil
ibp	14 - 19	26 - 38	51 - 75	101 - 150	201 - 300	Mitjana
ibp	20 - 25	39 - 50	76 - 100	151 - 200	301 - 400	Difícil
ibp	> 25	> 50	> 100	> 200	> 400	Molt difícil